

MICROFILMED BY THE  
OXFORD UNIVERSITY LIBRARIES  
IMAGING SERVICE



MS. Pococke 196


IM/1530/05 Feb. 2006

Camera

Reduction

12x

Cm





Inches





The Curators of the Bodleian Library have given permission for this microfilm to be made on condition that no reproduction should be made from it without their consent. All inquiries should be addressed to the Librarian.

The Librarian would also be glad to be informed of any work done by scholars on this microfilm. He makes this request because he wishes to possess for the use of scholars as full information as possible concerning work on the manuscripts and printed books in his care.









Abulfeda Principij Hamawensij  
Geographia

تقسيم البلدان  
اولا في كونه  
١٣٨


Poc: 196

In Catal. Mii

Arch. Moh.


Decexlviii.

العقود السود




من اخور خليج من البحر

1910  
A. C. M.  
M. M.  
M. M.







الحمد لله حمد يليق بجلاله وصلى الله على سيدنا محمد واله وبعد فاني طالعت الكتب المولفة في البلاد ونواحي الأرض  
من الجبال والبحار وغيرها المأجدة فيها كتابا موقفا بغرضي فمن الكتب التي وقفت عليها في هذا الفن كتاب  
ابن حوقل وهو كتاب مطول ذكر فيه صفات البلاد مستوفيا غير انه لم يضبط الأسماء وكذلك لم يذكر الأطوال  
ولا العروض فصار ما ذكره مجهولا لأنتم والبقية ومع ذلك لا تحصل فائدة تامة وكما شريف الأدريني في  
الممالك والمسالك وكتاب ابن جرير اذ تبرعوا بهما وجميعهم خذواخذوا ابن حوقل في عدم التعرض الى  
تحقيق الأسماء والأطوال والعروض وإنما الرغبات والكتب المولفة في الأطوال والعروض فانها غير عن تحقيق الأسماء  
وعن ذكر صفات المدن وإنما الكتب المولفة في تصحيح الأسماء وضبطها مثل كتاب الأسماء المشغاف  
والمشتركة لياقوت الحموي وكتاب خزائن الأسماء من مشيخة الأنتساب وكتاب الفصول كلاهما لابن الجدا سعييل  
بن هبة الله الموصلي فانها اشتملت على ضبط الأسماء وتحققها من غير تعرض الى الأطوال والعروض ومع الجهل  
بالأطوال والعروض يجعل سميت ذلك البلاد فلا يعرف الشرقي منها ولا الغربي ولا الجنوبي ولا الشمالي ولما وقفنا على